



ประกาศผู้ว่าราชการการเลือกตั้งประจำองค์การบริหารส่วนจังหวัดชัยภูมิ

อำเภอเมืองชัยภูมิ จังหวัดชัยภูมิ

เรื่อง ให้มีการเลือกตั้งสมาชิกสภาองค์การบริหารส่วนจังหวัดชัยภูมิ

.....

ด้วยคณะกรรมการการเลือกตั้งได้มีประกาศเมื่อวันที่ ๒๖ ตุลาคม ๒๕๖๓ กำหนดให้มีการเลือกตั้งสมาชิกสภาองค์การบริหารส่วนจังหวัดและนายกองค์การบริหารส่วนจังหวัด ภายในหกสิบวันนับแต่วันที่คณะกรรมการการเลือกตั้งประกาศกำหนดให้มีการเลือกตั้ง

อาศัยอำนาจตามความในมาตรา ๑๒ แห่งพระราชบัญญัติการเลือกตั้งสมาชิกสภาท้องถิ่นหรือผู้บริหารท้องถิ่น พ.ศ. ๒๕๖๒ และข้อ ๗ ของระเบียบคณะกรรมการการเลือกตั้งว่าด้วยการเลือกตั้งสมาชิกสภาท้องถิ่นหรือผู้บริหารท้องถิ่น พ.ศ. ๒๕๖๒ โดยความเห็นชอบของผู้ว่าราชการการเลือกตั้งประจำจังหวัดชัยภูมิ จึงประกาศให้มีการเลือกตั้งสมาชิกสภาองค์การบริหารส่วนจังหวัดชัยภูมิ ดังต่อไปนี้

๑. วันเลือกตั้ง วันที่ ๒๐ เดือน ธันวาคม พ.ศ. ๒๕๖๓
๒. ระยะเวลาสมัครรับเลือกตั้ง ตั้งแต่วันที่ ๒ เดือน พฤศจิกายน พ.ศ. ๒๕๖๓ ถึงวันที่ ๖ เดือน พฤศจิกายน พ.ศ. ๒๕๖๓ เวลา ๐๘.๓๐ น. ถึงเวลา ๑๖.๓๐ น.
๓. สถานที่รับสมัคร อาคารสำนักงานองค์การบริหารส่วนจังหวัดชัยภูมิ (ชั้น ๓)
๔. จำนวนสมาชิกสภาองค์การบริหารส่วนจังหวัดชัยภูมิ ที่จะมีการเลือกตั้ง ทั้งสิ้น ๓๖ คน
๕. การเลือกตั้งให้ถือเขตของสมาชิกสภาองค์การบริหารส่วนจังหวัดชัยภูมิ เป็นเขตเลือกตั้ง
๖. เขตเลือกตั้ง มีจำนวน ๓๖ เขตเลือกตั้ง ดังนี้
 - ๖.๑ อำเภอซับใหญ่ มีจำนวน ๑ เขตเลือกตั้ง จำนวนสมาชิกสภาองค์การบริหารส่วนจังหวัดชัยภูมิ ที่จะมีการเลือกตั้ง ๑ คน พื้นที่ที่อยู่ในเขตเลือกตั้ง ได้แก่ ทุกหมู่บ้าน ทุกตำบล ในเขตพื้นที่อำเภอซับใหญ่
 - ๖.๒ อำเภอเนินสง่า มีจำนวน ๑ เขตเลือกตั้ง จำนวนสมาชิกสภาองค์การบริหารส่วนจังหวัดชัยภูมิ ที่จะมีการเลือกตั้ง ๑ คน พื้นที่ที่อยู่ในเขตเลือกตั้ง ได้แก่ ทุกหมู่บ้าน ทุกตำบล ในเขตพื้นที่อำเภอเนินสง่า
 - ๖.๓ อำเภอภักดีชุมพล มีจำนวน ๑ เขตเลือกตั้ง จำนวนสมาชิกสภาองค์การบริหารส่วนจังหวัดชัยภูมิ ที่จะมีการเลือกตั้ง ๑ คน พื้นที่ที่อยู่ในเขตเลือกตั้ง ได้แก่ ทุกหมู่บ้าน ทุกตำบล ในเขตพื้นที่อำเภอภักดีชุมพล

๐ /

๖.๔ อำเภอหนองบัวระเหว มีจำนวน ๑ เขตเลือกตั้ง จำนวนสมาชิกสภาองค์การบริหารส่วนจังหวัดชัยภูมิ ที่จะมีการเลือกตั้ง ๑ คน พื้นที่ที่อยู่ในเขตเลือกตั้ง ได้แก่ ทุกหมู่บ้าน ทุกตำบล ในเขตพื้นที่อำเภอหนองบัวระเหว

๖.๕ อำเภอบ้านแท่น มีจำนวน ๑ เขตเลือกตั้ง จำนวนสมาชิกสภาองค์การบริหารส่วนจังหวัดชัยภูมิ ที่จะมีการเลือกตั้ง ๑ คน พื้นที่ที่อยู่ในเขตเลือกตั้ง ได้แก่ ทุกหมู่บ้าน ทุกตำบล ในเขตพื้นที่อำเภอบ้านแท่น

๖.๖ อำเภอบ้านเขว้า มีจำนวน ๒ เขตเลือกตั้ง ดังนี้

๖.๖.๑ เขตเลือกตั้งที่ ๑ จำนวนสมาชิกสภาองค์การบริหารส่วนจังหวัดชัยภูมิ ที่จะมีการเลือกตั้ง ๑ คน พื้นที่ที่อยู่ในเขตเลือกตั้ง ได้แก่

- ๑) ทุกหมู่บ้าน ตำบลบ้านเขว้า อำเภอบ้านเขว้า
- ๒) ทุกหมู่บ้าน ตำบลลุ่มลำชี อำเภอบ้านเขว้า

๖.๖.๒ เขตเลือกตั้งที่ ๒ จำนวนสมาชิกสภาองค์การบริหารส่วนจังหวัดชัยภูมิ ที่จะมีการเลือกตั้ง ๑ คน พื้นที่ที่อยู่ในเขตเลือกตั้ง ได้แก่

- ๑) ทุกหมู่บ้าน ตำบลโนนแดง อำเภอบ้านเขว้า
- ๒) ทุกหมู่บ้าน ตำบลตลาดแร้ง อำเภอบ้านเขว้า
- ๓) ทุกหมู่บ้าน ตำบลชีบน อำเภอบ้านเขว้า
- ๔) ทุกหมู่บ้าน ตำบลภูแลนคา อำเภอบ้านเขว้า

๖.๗ อำเภอบำเหน็จณรงค์ มีจำนวน ๒ เขตเลือกตั้ง ดังนี้

๖.๗.๑ เขตเลือกตั้งที่ ๑ จำนวนสมาชิกสภาองค์การบริหารส่วนจังหวัดชัยภูมิ ที่จะมีการเลือกตั้ง ๑ คน พื้นที่ที่อยู่ในเขตเลือกตั้ง ได้แก่

- ๑) ทุกหมู่บ้าน ตำบลบ้านชวน อำเภอบำเหน็จณรงค์
- ๒) ทุกหมู่บ้าน ตำบลบ้านตาล อำเภอบำเหน็จณรงค์
- ๓) ทุกหมู่บ้าน ตำบลเกาะมะนาว อำเภอบำเหน็จณรงค์
- ๔) ทุกหมู่บ้าน ตำบลโคกเพชรพัฒนา อำเภอบำเหน็จณรงค์

๖.๗.๒ เขตเลือกตั้งที่ ๒ จำนวนสมาชิกสภาองค์การบริหารส่วนจังหวัดชัยภูมิ ที่จะมีการเลือกตั้ง ๑ คน พื้นที่ที่อยู่ในเขตเลือกตั้ง ได้แก่

- ๑) ทุกหมู่บ้าน ตำบลบ้านเพชร อำเภอบำเหน็จณรงค์
- ๒) ทุกหมู่บ้าน ตำบลหัวทะเล อำเภอบำเหน็จณรงค์
- ๓) ทุกหมู่บ้าน ตำบลโคกเริงรัมย์ อำเภอบำเหน็จณรงค์

๖.๘ อำเภอคอนสวรรค์ มีจำนวน ๒ เขตเลือกตั้ง ดังนี้

๖.๘.๑ เขตเลือกตั้งที่ ๑ จำนวนสมาชิกสภาองค์การบริหารส่วนจังหวัดชัยภูมิ
ที่จะมีการเลือกตั้ง ๑ คน พื้นที่ที่อยู่ในเขตเลือกตั้ง ได้แก่

- ๑) ทุกหมู่บ้าน ตำบลคอนสวรรค์ อำเภอคอนสวรรค์
- ๒) ทุกหมู่บ้าน ตำบลโคกมั่งงอย อำเภอคอนสวรรค์
- ๓) ทุกหมู่บ้าน ตำบลยางหวาย อำเภอคอนสวรรค์
- ๔) ทุกหมู่บ้าน ตำบลศรีสำราญ อำเภอคอนสวรรค์

๖.๘.๒ เขตเลือกตั้งที่ ๒ จำนวนสมาชิกสภาองค์การบริหารส่วนจังหวัดชัยภูมิ
ที่จะมีการเลือกตั้ง ๑ คน พื้นที่ที่อยู่ในเขตเลือกตั้ง ได้แก่

- ๑) ทุกหมู่บ้าน ตำบลช่องสามหมอ อำเภอคอนสวรรค์
- ๒) ทุกหมู่บ้าน ตำบลห้วยไร่ อำเภอคอนสวรรค์
- ๓) ทุกหมู่บ้าน ตำบลบ้านโสก อำเภอคอนสวรรค์
- ๔) ทุกหมู่บ้าน ตำบลหนองขาม อำเภอคอนสวรรค์
- ๕) ทุกหมู่บ้าน ตำบลโนนสะอาด อำเภอคอนสวรรค์

๖.๙ อำเภอคอนสาร มีจำนวน ๒ เขตเลือกตั้ง ดังนี้

๖.๙.๑ เขตเลือกตั้งที่ ๑ จำนวนสมาชิกสภาองค์การบริหารส่วนจังหวัดชัยภูมิ
ที่จะมีการเลือกตั้ง ๑ คน พื้นที่ที่อยู่ในเขตเลือกตั้ง ได้แก่

- ๑) ทุกหมู่บ้าน ตำบลทุ่งพระ อำเภอคอนสาร
- ๒) ทุกหมู่บ้าน ตำบลดงบัง อำเภอคอนสาร
- ๓) ทุกหมู่บ้าน ตำบลดงกลาง อำเภอคอนสาร
- ๔) ทุกหมู่บ้าน ตำบลคอนสาร อำเภอคอนสาร
- ๕) ทุกหมู่บ้าน ตำบลทุ่งนาเลา อำเภอคอนสาร


๖.๙.๒ เขตเลือกตั้งที่ ๒ จำนวนสมาชิกสภาองค์การบริหารส่วนจังหวัดชัยภูมิ
ที่จะมีการเลือกตั้ง ๑ คน พื้นที่ที่อยู่ในเขตเลือกตั้ง ได้แก่

- ๑) ทุกหมู่บ้าน ตำบลทุ่งลุยลาย อำเภอคอนสาร
- ๒) ทุกหมู่บ้าน ตำบลโนนคูณ อำเภอคอนสาร
- ๓) ทุกหมู่บ้าน ตำบลห้วยยาง อำเภอคอนสาร

๖.๑๐ อำเภอเทพสถิต มีจำนวน ๒ เขตเลือกตั้ง ดังนี้

๖.๑๐.๑ เขตเลือกตั้งที่ ๑ จำนวนสมาชิกสภาองค์การบริหารส่วนจังหวัดชัยภูมิ
ที่จะมีการเลือกตั้ง ๑ คน พื้นที่ที่อยู่ในเขตเลือกตั้ง ได้แก่

- ๑) ทุกหมู่บ้าน ตำบลวะตะแบก อำเภอเทพสถิต
- ๒) ทุกหมู่บ้าน ตำบลห้วยยายจิว อำเภอเทพสถิต
- ๓) ตำบลบ้านไร่ เฉพาะหมู่ที่ ๑,๓,๑๑,๑๓,๑๕ อำเภอเทพสถิต



๖.๑๐.๒ เขตเลือกตั้งที่ ๒ จำนวนสมาชิกสภาองค์การบริหารส่วนจังหวัดชัยภูมิ
ที่จะมีการเลือกตั้ง ๑ คน พื้นที่ที่อยู่ในเขตเลือกตั้ง ได้แก่

- ๑) ทุกหมู่บ้าน ตำบลนายางกลัก อำเภอเทพสถิต
- ๒) ทุกหมู่บ้าน ตำบลโป่งนก อำเภอเทพสถิต
- ๓) ตำบลบ้านไร่ ยกเว้นหมู่ที่ ๑,๓๗,๑๑,๑๓,๑๕ อำเภอเทพสถิต

๖.๑๑ อำเภอจัตุรัส มีจำนวน ๒ เขตเลือกตั้ง ดังนี้

๖.๑๑.๑ เขตเลือกตั้งที่ ๑ จำนวนสมาชิกสภาองค์การบริหารส่วนจังหวัดชัยภูมิ
ที่จะมีการเลือกตั้ง ๑ คน พื้นที่ที่อยู่ในเขตเลือกตั้ง ได้แก่

- ๑) ทุกหมู่บ้าน ตำบลบ้านกอก อำเภอจัตุรัส
- ๒) ทุกหมู่บ้าน ตำบลละหาน อำเภอจัตุรัส
- ๓) ทุกหมู่บ้าน ตำบลหนองบัวใหญ่ อำเภอจัตุรัส
- ๔) ทุกหมู่บ้าน ตำบลหนองบัวโคก อำเภอจัตุรัส

๖.๑๑.๒ เขตเลือกตั้งที่ ๒ จำนวนสมาชิกสภาองค์การบริหารส่วนจังหวัดชัยภูมิ
ที่จะมีการเลือกตั้ง ๑ คน พื้นที่ที่อยู่ในเขตเลือกตั้ง ได้แก่

- ๑) ทุกหมู่บ้าน ตำบลส้มป่อย อำเภอจัตุรัส
- ๒) ทุกหมู่บ้าน ตำบลหนองบัวบาน อำเภอจัตุรัส
- ๓) ทุกหมู่บ้าน ตำบลบ้านขาม อำเภอจัตุรัส
- ๔) ทุกหมู่บ้าน ตำบลกุดน้ำใส อำเภอจัตุรัส
- ๕) ทุกหมู่บ้าน ตำบลหนองโดน อำเภอจัตุรัส

๖.๑๒ อำเภอแก้งคร้อ มีจำนวน ๓ เขตเลือกตั้ง ดังนี้

๖.๑๒.๑ เขตเลือกตั้งที่ ๑ จำนวนสมาชิกสภาองค์การบริหารส่วนจังหวัดชัยภูมิ
ที่จะมีการเลือกตั้ง ๑ คน พื้นที่ที่อยู่ในเขตเลือกตั้ง ได้แก่

- ๑) ทุกหมู่บ้าน ตำบลนาหนองทุ่ม อำเภอแก้งคร้อ
- ๒) ทุกหมู่บ้าน ตำบลช่องสามหมอ อำเภอแก้งคร้อ

๖.๑๒.๒ เขตเลือกตั้งที่ ๒ จำนวนสมาชิกสภาองค์การบริหารส่วนจังหวัดชัยภูมิ
ที่จะมีการเลือกตั้ง ๑ คน พื้นที่ที่อยู่ในเขตเลือกตั้ง ได้แก่

- ๑) ทุกหมู่บ้าน ตำบลหนองสังข์ อำเภอแก้งคร้อ
- ๒) ทุกหมู่บ้าน ตำบลบ้านแก้ง อำเภอแก้งคร้อ
- ๓) ทุกหมู่บ้าน ตำบลหนองไผ่ อำเภอแก้งคร้อ
- ๔) ตำบลหลุบคา เฉพาะหมู่ที่ ๒,๓,๓๗,๔,๓ อำเภอแก้งคร้อ



๖.๑๒.๓ เขตเลือกตั้งที่ ๓ จำนวนสมาชิกสภาองค์การบริหารส่วนจังหวัดชัยภูมิ
ที่จะมีการเลือกตั้ง ๑ คน พื้นที่ที่อยู่ในเขตเลือกตั้ง ได้แก่

- ๑) ทุกหมู่บ้าน ตำบลโคกสูง อำเภอแก้งคร้อ
- ๒) ทุกหมู่บ้าน ตำบลเก่าย่าดี อำเภอแก้งคร้อ
- ๓) ทุกหมู่บ้าน ตำบลท่ามะไฟหวาน อำเภอแก้งคร้อ
- ๔) ทุกหมู่บ้าน ตำบลหนองขาม อำเภอแก้งคร้อ
- ๕) ตำบลหลุบคา ยกเว้นหมู่ที่ ๒,๓,๓๗,๔๘,๕๙ อำเภอแก้งคร้อ

๖.๑๓ อำเภอหนองบัวแดง มีจำนวน ๓ เขตเลือกตั้ง ดังนี้

๖.๑๓.๑ เขตเลือกตั้งที่ ๑ จำนวนสมาชิกสภาองค์การบริหารส่วนจังหวัดชัยภูมิ
ที่จะมีการเลือกตั้ง ๑ คน พื้นที่ที่อยู่ในเขตเลือกตั้ง ได้แก่

- ๑) ทุกหมู่บ้าน ตำบลหนองบัวแดง อำเภอหนองบัวแดง
- ๒) ทุกหมู่บ้าน ตำบลหนองแวง อำเภอหนองบัวแดง

๖.๑๓.๒ เขตเลือกตั้งที่ ๒ จำนวนสมาชิกสภาองค์การบริหารส่วนจังหวัดชัยภูมิ
ที่จะมีการเลือกตั้ง ๑ คน พื้นที่ที่อยู่ในเขตเลือกตั้ง ได้แก่

- ๑) ทุกหมู่บ้าน ตำบลท่าใหญ่ อำเภอหนองบัวแดง
- ๑) ทุกหมู่บ้าน ตำบลคูเมือง อำเภอหนองบัวแดง
- ๒) ทุกหมู่บ้าน ตำบลกุดชุมแสง อำเภอหนองบัวแดง

๖.๑๓.๓ เขตเลือกตั้งที่ ๓ จำนวนสมาชิกสภาองค์การบริหารส่วนจังหวัดชัยภูมิ
ที่จะมีการเลือกตั้ง ๑ คน พื้นที่ที่อยู่ในเขตเลือกตั้ง ได้แก่

- ๑) ทุกหมู่บ้าน ตำบลนางแดด อำเภอหนองบัวแดง
- ๒) ทุกหมู่บ้าน ตำบลวังชมภู อำเภอหนองบัวแดง
- ๓) ทุกหมู่บ้าน ตำบลถ้ำวัวแดง อำเภอหนองบัวแดง

๖.๑๔ อำเภอเกษตรสมบูรณ์ มีจำนวน ๓ เขตเลือกตั้ง ดังนี้

๖.๑๔.๑ เขตเลือกตั้งที่ ๑ จำนวนสมาชิกสภาองค์การบริหารส่วนจังหวัดชัยภูมิ
ที่จะมีการเลือกตั้ง ๑ คน พื้นที่ที่อยู่ในเขตเลือกตั้ง ได้แก่

- ๑) ทุกหมู่บ้าน ตำบลบ้านยาง อำเภอเกษตรสมบูรณ์
- ๒) ทุกหมู่บ้าน ตำบลบ้านหัน อำเภอเกษตรสมบูรณ์
- ๓) ทุกหมู่บ้าน ตำบลสระโพนทอง อำเภอเกษตรสมบูรณ์
- ๔) ตำบลบ้านบัว เฉพาะหมู่ที่ ๑,๒,๔,๓๗,๔ อำเภอเกษตรสมบูรณ์

๖.๑๔.๒ เขตเลือกตั้งที่ ๒ จำนวนสมาชิกสภาองค์การบริหารส่วนจังหวัดชัยภูมิ
ที่จะมีการเลือกตั้ง ๑ คน พื้นที่ที่อยู่ในเขตเลือกตั้ง ได้แก่

- ๑) ทุกหมู่บ้าน ตำบลหนองโพนงาม อำเภอเกษตรสมบูรณ์
- ๒) ทุกหมู่บ้าน ตำบลบ้านเป่า อำเภอเกษตรสมบูรณ์
- ๓) ทุกหมู่บ้าน ตำบลโนนทอง อำเภอเกษตรสมบูรณ์
- ๔) ทุกหมู่บ้าน ตำบลกุดเลาะ อำเภอเกษตรสมบูรณ์

๖.๑๔.๓ เขตเลือกตั้งที่ ๓ จำนวนสมาชิกสภาองค์การบริหารส่วนจังหวัดชัยภูมิ
ที่จะมีการเลือกตั้ง ๑ คน พื้นที่ที่อยู่ในเขตเลือกตั้ง ได้แก่

- ๑) ทุกหมู่บ้าน ตำบลบ้านเดื่อ อำเภอเกษตรสมบูรณ์
- ๒) ทุกหมู่บ้าน ตำบลโนนออก อำเภอเกษตรสมบูรณ์
- ๓) ทุกหมู่บ้าน ตำบลหนองขา อำเภอเกษตรสมบูรณ์
- ๔) ตำบลบ้านบัว ยกเว้นหมู่ที่ ๑,๒,๔,๗,๘ อำเภอเกษตรสมบูรณ์

๖.๑๕ อำเภอภูเขียว มีจำนวน ๔ เขตเลือกตั้ง ดังนี้

๖.๑๕.๑ เขตเลือกตั้งที่ ๑ จำนวนสมาชิกสภาองค์การบริหารส่วนจังหวัดชัยภูมิ
ที่จะมีการเลือกตั้ง ๑ คน พื้นที่ที่อยู่ในเขตเลือกตั้ง ได้แก่

- ๑) ตำบลผักปัง ยกเว้นหมู่ที่ ๕,๑๐,๑๔ อำเภอภูเขียว
- ๒) ทุกหมู่บ้าน ตำบลหนองตม อำเภอภูเขียว

๖.๑๕.๒ เขตเลือกตั้งที่ ๒ จำนวนสมาชิกสภาองค์การบริหารส่วนจังหวัดชัยภูมิ
ที่จะมีการเลือกตั้ง ๑ คน พื้นที่ที่อยู่ในเขตเลือกตั้ง ได้แก่

- ๑) ทุกหมู่บ้าน ตำบลกุดยม อำเภอภูเขียว
- ๒) ทุกหมู่บ้าน ตำบลโหล อำเภอภูเขียว
- ๓) ทุกหมู่บ้าน ตำบลบ้านเพชร อำเภอภูเขียว
- ๔) ตำบลผักปัง เฉพาะหมู่ที่ ๕,๑๔ อำเภอภูเขียว
- ๕) ตำบลหนองคอนไทย เฉพาะหมู่ที่ ๑,๔,๕,๑๐,๑๑,๑๓ อำเภอภูเขียว

๖.๑๕.๓ เขตเลือกตั้งที่ ๓ จำนวนสมาชิกสภาองค์การบริหารส่วนจังหวัดชัยภูมิ
ที่จะมีการเลือกตั้ง ๑ คน พื้นที่ที่อยู่ในเขตเลือกตั้ง ได้แก่

- ๑) ทุกหมู่บ้าน ตำบลบ้านแก้ง อำเภอภูเขียว
- ๒) ทุกหมู่บ้าน ตำบลโคกสะอาด อำเภอภูเขียว
- ๓) ตำบลผักปัง เฉพาะหมู่ที่ ๑๐ อำเภอภูเขียว
- ๔) ตำบลหนองคอนไทย ยกเว้นหมู่ที่ ๑,๔,๕,๑๐,๑๑,๑๓ อำเภอภูเขียว

๖.๑๕.๔ เขตเลือกตั้งที่ ๔ จำนวนสมาชิกสภาองค์การบริหารส่วนจังหวัดชัยภูมิ
ที่จะมีการเลือกตั้ง ๑ คน พื้นที่ที่อยู่ในเขตเลือกตั้ง ได้แก่

- ๑) ทุกหมู่บ้าน ตำบลธาตุทอง อำเภอภูเขียว
- ๒) ทุกหมู่บ้าน ตำบลบ้านดอน อำเภอภูเขียว
- ๓) ทุกหมู่บ้าน ตำบลกวางใจน อำเภอภูเขียว

๖.๑๖ อำเภอเมืองชัยภูมิ มีจำนวน ๖ เขตเลือกตั้ง ดังนี้

๖.๑๖.๑ เขตเลือกตั้งที่ ๑ จำนวนสมาชิกสภาองค์การบริหารส่วนจังหวัดชัยภูมิ
ที่จะมีการเลือกตั้ง ๑ คน พื้นที่ที่อยู่ในเขตเลือกตั้ง ได้แก่ ตำบลในเมือง ยกเว้นหมู่ที่ ๑,๓,๑๑
อำเภอเมืองชัยภูมิ

๖.๑๖.๒ เขตเลือกตั้งที่ ๒ จำนวนสมาชิกสภาองค์การบริหารส่วนจังหวัดชัยภูมิ
ที่จะมีการเลือกตั้ง ๑ คน พื้นที่ที่อยู่ในเขตเลือกตั้ง ได้แก่

- ๑) ทุกหมู่บ้าน ตำบลบ้านเล่า อำเภอเมืองชัยภูมิ
- ๒) ทุกหมู่บ้าน ตำบลนาเสียว อำเภอเมืองชัยภูมิ
- ๓) ตำบลโพนทอง ยกเว้นหมู่ที่ ๑,๒,๓,๑๒ อำเภอเมืองชัยภูมิ
- ๔) ทุกหมู่บ้าน ตำบลรอบเมือง อำเภอเมืองชัยภูมิ
- ๕) ตำบลในเมือง เฉพาะหมู่ที่ ๑,๓,๑๑ อำเภอเมืองชัยภูมิ

๖.๑๖.๓ เขตเลือกตั้งที่ ๓ จำนวนสมาชิกสภาองค์การบริหารส่วนจังหวัดชัยภูมิ
ที่จะมีการเลือกตั้ง ๑ คน พื้นที่ที่อยู่ในเขตเลือกตั้ง ได้แก่

- ๑) ทุกหมู่บ้าน ตำบลกุดตุ้ม อำเภอเมืองชัยภูมิ
- ๒) ทุกหมู่บ้าน ตำบลลาดใหญ่ อำเภอเมืองชัยภูมิ
- ๓) ทุกหมู่บ้าน ตำบลห้วยบง อำเภอเมืองชัยภูมิ
- ๔) ตำบลโพนทอง เฉพาะหมู่ที่ ๑,๒,๓,๑๒ อำเภอเมืองชัยภูมิ

๖.๑๖.๔ เขตเลือกตั้งที่ ๔ จำนวนสมาชิกสภาองค์การบริหารส่วนจังหวัดชัยภูมิ
ที่จะมีการเลือกตั้ง ๑ คน พื้นที่ที่อยู่ในเขตเลือกตั้ง ได้แก่

- ๑) ทุกหมู่บ้าน ตำบลบ้านค่าย อำเภอเมืองชัยภูมิ
- ๒) ทุกหมู่บ้าน ตำบลโนนสำราญ อำเภอเมืองชัยภูมิ
- ๓) ทุกหมู่บ้าน ตำบลหนองไผ่ อำเภอเมืองชัยภูมิ
- ๔) ตำบลหนองนาแซง เฉพาะหมู่ที่ ๓,๔,๕,๖,๙,๑๐,๑๒ อำเภอเมือง
ชัยภูมิ



๖.๑๖.๕ เขตเลือกตั้งที่ ๕ จำนวนสมาชิกสภาองค์การบริหารส่วนจังหวัดชัยภูมิ
ที่จะมีการเลือกตั้ง ๑ คน พื้นที่ที่อยู่ในเขตเลือกตั้ง ได้แก่

- ๑) ทุกหมู่บ้าน ตำบลสีลอง อำเภอเมืองชัยภูมิ
- ๒) ทุกหมู่บ้าน ตำบลโคกสูง อำเภอเมืองชัยภูมิ
- ๓) ทุกหมู่บ้าน ตำบลบึงคล้า อำเภอเมืองชัยภูมิ
- ๔) ตำบลหนองนาแซง ยกเว้นหมู่ที่ ๓,๔,๕,๖,๙,๑๐,๑๒ อำเภอเมือง
ชัยภูมิ
- ๕) ตำบลห้วยต้อน เฉพาะหมู่ที่ ๑,๒,๓,๑๐ อำเภอเมืองชัยภูมิ

๖.๑๖.๖ เขตเลือกตั้งที่ ๖ จำนวนสมาชิกสภาองค์การบริหารส่วนจังหวัดชัยภูมิ
ที่จะมีการเลือกตั้ง ๑ คน พื้นที่ที่อยู่ในเขตเลือกตั้ง ได้แก่

- ๑) ทุกหมู่บ้าน ตำบลนาฝาย อำเภอเมืองชัยภูมิ
- ๒) ทุกหมู่บ้าน ตำบลท่าหินโงม อำเภอเมืองชัยภูมิ
- ๓) ทุกหมู่บ้าน ตำบลชัยสีทอง อำเภอเมืองชัยภูมิ
- ๔) ตำบลห้วยต้อน ยกเว้นหมู่ที่ ๑,๒,๓,๑๐ อำเภอเมืองชัยภูมิ

สำหรับตำบล หมู่บ้าน หรือชุมชนที่จัดตั้งขึ้นใหม่หลังประกาศนี้ ให้ถือว่าพื้นที่อยู่ในเขตเลือกตั้ง
เดียวกับตำบล หมู่บ้าน หรือชุมชนเดิมที่แยกออกมา

๗. หลักฐานการสมัครรับเลือกตั้ง ประกอบด้วย

๗.๑ บัตรประจำตัวประชาชน แต่ถ้าผู้สมัครรับเลือกตั้งเป็นบุคคลซึ่งไม่ต้องมีบัตร
ประจำตัวประชาชนตามกฎหมาย ให้ใช้บัตรประจำตัวหรือหลักฐานอื่นใดของทางราชการที่มีรูปถ่าย
และมีหมายเลขประจำตัวประชาชนสามารถแสดงตนได้ พร้อมสำเนา จำนวน ๑ ฉบับ

๗.๒ ทะเบียนบ้านฉบับเจ้าบ้าน พร้อมสำเนา จำนวน ๑ ฉบับ

๗.๓ ใบรับรองแพทย์ (ฉบับจริง)

๗.๔ ค่าธรรมเนียมการสมัครสมาชิกสภาองค์การบริหารส่วนจังหวัดชัยภูมิ

จำนวน ๒,๐๐๐ บาท

๗.๕ รูปถ่ายหน้าตรงไม่สวมหมวก หรือรูปภาพที่พิมพ์ชัดเจนเหมือนรูปถ่ายของตนเอง
ขนาดกว้างประมาณ ๘.๕ เซนติเมตร ยาวประมาณ ๑๓.๕ เซนติเมตร จำนวน ๖ รูป (เพื่อความสะดวก
และประหยัดสำหรับการจัดทำประกาศรายชื่อผู้มีสิทธิสมัครรับเลือกตั้ง ส.ถ.๔/๕ อีกจำนวน
สามเท่าของจำนวนหน่วยเลือกตั้งแต่ละเขตเลือกตั้ง (รายละเอียดตามเอกสารแนบท้ายประกาศ)
ให้ผู้สมัครรับเลือกตั้งทำสัญญาในการพิมพ์ รูปภาพเพิ่มเติม และรับผิดชอบค่าใช้จ่ายในการพิมพ์กับโรง
พิมพ์ในการยื่นใบสมัคร และให้นำหลักฐานการชำระเงินประกอบการยื่นใบสมัคร มิฉะนั้นจะถือว่า
หลักฐานการสมัครไม่ครบถ้วน)


๗.๖ หลักฐานการศึกษา (ถ้ามี)

๗.๗ หลักฐานแสดงการเสียภาษีเงินได้บุคคลธรรมดาเป็นเวลาติดต่อกัน ๓ ปี นับถึงปีที่สมัครรับเลือกตั้งของผู้สมัคร เว้นแต่เป็นผู้ไม่ได้เสียภาษีเงินได้ ให้ทำหนังสือยืนยันการไม่ได้เสียภาษีพร้อมทั้งสาเหตุแห่งการไม่ได้เสียภาษี

๗.๘ หลักฐานอื่นๆ ที่จำเป็น เช่น เอกสารใบเปลี่ยนชื่อตัว หรือชื่อสกุล สูติบัตร หลักฐานหรือใบรับรองแสดงการเกิด ถิ่นที่อยู่ พร้อมสำเนา จำนวน ๑ ฉบับ เป็นต้น

ผู้ใดมีคุณสมบัติและไม่เป็นบุคคลต้องห้ามมิให้ใช้สิทธิในการสมัครรับเลือกตั้ง ตามที่กฎหมายกำหนด ประสงค์จะสมัครรับเลือกตั้งเป็นสมาชิกสภาองค์การบริหารส่วนจังหวัดชัยภูมิ ให้ยื่นใบสมัครด้วยตนเองตามวัน เวลา สถานที่ และหลักฐานการสมัครตามที่กำหนดในข้อ ๒ ข้อ ๓ และข้อ ๗ ทั้งนี้ จะสมัครรับเลือกตั้งได้เพียงหนึ่งเขตเลือกตั้งเท่านั้น

ประกาศ ณ วันที่ ๒๖ เดือน ตุลาคม พ.ศ. ๒๕๖๓


(ลงชื่อ).....

(นางสาวจริยา ศิริพันธ์)

ผู้อำนวยการการเลือกตั้งประจำองค์การบริหารส่วนจังหวัดชัยภูมิ



รายละเอียดแนบท้ายประกาศฯ ข้อ 7.5
เขตเลือกสมาชิกสภาองค์การบริหารส่วนจังหวัดชัยภูมิ


จำนวน 36 เขต

ลำดับ	อำเภอ	จำนวนหน่วยเลือกตั้ง	จำนวนแผ่น
1	ซับใหญ่	37	111
2	เนินสง่า	49	147
3	ภักดีชุมพล	49	147
4	หนองบัวระเหว	69	207
5	บ้านแท่น	78	234
6	บ้านเขว้า เขต 1	55	165
7	บ้านเขว้า เขต 2	57	171
8	บ้านหันฉัตร เขต 1	53	159
9	บ้านหันฉัตร เขต 2	53	159
10	คอนสวรรค์ เขต 1	47	141
11	คอนสวรรค์ เขต 2	59	177
12	คอนสาร เขต 1	53	159
13	คอนสาร เขต 2	44	132
14	เทพสถิต เขต 1	63	189
15	เทพสถิต เขต 2	59	177
16	จัตุรัส เขต 1	70	210
17	จัตุรัส เขต 2	75	225
18	แก้งคร้อ เขต 1	46	138
19	แก้งคร้อ เขต 2	54	162
20	แก้งคร้อ เขต 3	55	165
21	หนองบัวแดง เขต 1	50	150
22	หนองบัวแดง เขต 2	54	162
23	หนองบัวแดง เขต 3	50	150
24	เกษตรสมบูรณ์ เขต 1	64	192
25	เกษตรสมบูรณ์ เขต 2	66	198

รายละเอียดแนบท้ายประกาศฯ ข้อ 7.5
เขตเลือกสมาชิกสภาองค์การบริหารส่วนจังหวัดชัยภูมิ

จำนวน 36 เขต

ลำดับ	อำเภอ	จำนวนหน่วยเลือกตั้ง	จำนวนแผ่น
26	เกษตรสมบูรณ์ เขต 3	57	171
27	ภูเขียว เขต 1	42	126
28	ภูเขียว เขต 2	50	150
29	ภูเขียว เขต 3	50	150
30	ภูเขียว เขต 4	50	150
31	เมืองชัยภูมิ เขต 1	47	141
32	เมืองชัยภูมิ เขต 2	49	147
33	เมืองชัยภูมิ เขต 3	52	156
34	เมืองชัยภูมิ เขต 4	52	156
35	เมืองชัยภูมิ เขต 5	52	156
36	เมืองชัยภูมิ เขต 6	57	171
รวมจำนวนหน่วย		1,967	



รายละเอียดแนบท้ายประกาศฯ ข้อ 7.5
เขตเลือกสมาชิกสภาองค์การบริหารส่วนจังหวัดชัยภูมิ

จำนวน 36 เขต

ลำดับ	อำเภอ	จำนวนหน่วยเลือกตั้ง	จำนวนแผ่น
1	ซับใหญ่	37	111
2	เนินสง่า	49	147
3	ภักดีชุมพล	49	147
4	หนองบัวระเหว	69	207
5	บ้านแท่น	78	234
6	บ้านเขว้า เขต 1	55	165
7	บ้านเขว้า เขต 2	57	171
8	บำเหน็จณรงค์ เขต 1	53	159
9	บำเหน็จณรงค์ เขต 2	53	159
10	คอนสวรรค์ เขต 1	47	141
11	คอนสวรรค์ เขต 2	59	177
12	คอนสาร เขต 1	53	159
13	คอนสาร เขต 2	44	132
14	เทพสถิต เขต 1	63	189
15	เทพสถิต เขต 2	59	177
16	จัตุรัส เขต 1	70	210
17	จัตุรัส เขต 2	75	225
18	แก้งคร้อ เขต 1	46	138
19	แก้งคร้อ เขต 2	54	162
20	แก้งคร้อ เขต 3	55	165
21	หนองบัวแดง เขต 1	50	150
22	หนองบัวแดง เขต 2	54	162
23	หนองบัวแดง เขต 3	50	150
24	เกษตรสมบูรณ์ เขต 1	64	192
25	เกษตรสมบูรณ์ เขต 2	66	198

รายละเอียดแนบท้ายประกาศฯ ข้อ 7.5
เขตเลือกสมาชิกสภาองค์การบริหารส่วนจังหวัดชัยภูมิ

จำนวน 36 เขต

ลำดับ	อำเภอ	จำนวนหน่วยเลือกตั้ง	จำนวนแผ่น
26	เกษตรสมบูรณ์ เขต 3	57	171
27	ภูเขียว เขต 1	42	126
28	ภูเขียว เขต 2	50	150
29	ภูเขียว เขต 3	50	150
30	ภูเขียว เขต 4	50	150
31	เมืองชัยภูมิ เขต 1	47	141
32	เมืองชัยภูมิ เขต 2	49	147
33	เมืองชัยภูมิ เขต 3	52	156
34	เมืองชัยภูมิ เขต 4	52	156
35	เมืองชัยภูมิ เขต 5	52	156
36	เมืองชัยภูมิ เขต 6	57	171
รวมจำนวนหน่วย		1,967	

